

## Betriebszeiten Bergbahnen

<b>Luftseilbahn Arosa Weisshorn 1.Sektion</b> Arosa – Mittelstation*	Täglich geöffnet: 13.6. – 18.10.2026 Wochenendbetrieb: 30.5. – 31.5. (Auffahrt) 6.–7.6. (Pfungsten)	9:00 – 17:00 Uhr letzte Talfahrt 17:40 Uhr ab Mittelstation
<b>Luftseilbahn Arosa Weisshorn 2.Sektion</b> Mittelstation – Weisshornjüpfel	Täglich geöffnet: 13.6. – 18.10.2026	9:10 – 17:10 Uhr letzte Talfahrt 17:30 Uhr ab Weisshorn
<b>Gondelbahn Hörnli</b> Express Hörnli Tal – Berg	Täglich geöffnet: 27.6. – 18.10.2026	8:45 – 16:30 Uhr letzte Talfahrt 16:45 Uhr ab Hörnli
<b>Urdenbahn</b> Hörnli – Urdenfürggli Urdenfürggli – Hörnli	Täglich geöffnet: 27.6. – 18.10.2026, 27.6. – 16.10.2026 Wochenendbetrieb: 19.–20.9. / 26.9. / 3.10. / 18.10.2026	Hörnli – Urdefürggli von 9:15 – 16:45 Uhr alle 30 Minuten Urdenfürggli – Hörnli von 9:30 – 16:30 Uhr alle 30 Minuten



### Informationen zu den Bergbahnen in der Lenzerheide und weitere Informationen zu den Betriebszeiten.

- \* Anpassungen je nach Schnee- und Witterungsverhältnissen möglich.
- \* Änderung infolge Wetter- und Witterungsverhältnissen vorbehalten.



## Bergerlebnisse



Erlebe faszinierende Stimmungen und einzigartige Erlebnisse in der Bündner Bergwelt. Schau zu, wie die Sonne hinter 1000 Berggipfeln aufgeht, schlafe unter freiem Sternenhimmel und geniesse kulinarische Leckerbissen mit Aussicht auf das Bergpanorama. Weitere Informationen zu den Bergerlebnissen Arosa Lenzerheide findest du unter [arosalenzerheide.swiss/de/Arosa/Sommer/Bergerlebnisse](https://arosalenzerheide.swiss/de/Arosa/Sommer/Bergerlebnisse).



## Wandern und Trailrunning in Arosa

### Wandern

Wandern ist deine Leidenschaft? Die Ferienregion Arosa bietet für alle Geschmäcker die passende Tour. Ob ein Spaziergang durch malerische Wälder oder eine Wanderung zu kristallklaren Bergseen – all dies lässt sich auf den gepflegten und gut markierten Wanderwegen rund um Arosa erleben. Geniesse das einmalige Alpenpanorama. Die frische Luft, die Ruhe und Entspannung wird dir gut tun.

### Wandervorschläge & Themenwege

Auf unserem Tourenportal unter [arosa.swiss/wandern](https://arosa.swiss/wandern), findest du Tourenvorschläge mit detaillierten Beschreibungen für jede Schwierigkeitsstufe. Zu den zahlreichen **Themenwegen** gibt es bei der Gästeinformation von Arosa Tourismus eine Broschüre mit Routenbeschreibungen, Wettbewerben und vielen zusätzlichen Informationen. So steht einem unvergesslichen Wandererlebnis in unserer wunderschönen Natur nichts mehr im Wege.

### Signalisation der Wanderwege

Das Wanderwegnetz besteht aus der Gesamtheit der miteinander verknüpften Wander-, Bergwander- und Alpinwanderwege. Es liegt in der Regel ausserhalb des Siedlungsgebiets, erschliesst insbesondere für die Erholung geeignete Gebiete, schöne Landschaften (Aussichtslagen, Ufer etc.), kulturelle Sehenswürdigkeiten sowie touristische Einrichtungen und bezieht nach Möglichkeit historische Wegstrecken ein.

Wanderwege sind allgemein zugänglich und in der Regel für zu Fuss Gehende bestimmte Wege. Sie verlaufen möglichst abseits von Strassen für den motorisierten Verkehr und weisen möglichst keine Asphalt- oder Betonbeläge auf. Steile Passagen werden mit Stufen überwunden und Absturzstellen mit Geländern gesichert. Fließgewässer passiert man auf Stegen oder Brücken. Wanderwege stellen keine besonderen Anforderungen an die Benutzer.

Bergwanderwege sind Wanderwege, die teilweise unwegsames Gelände erschliessen. Sie sind überwiegend steil und schmal angelegt und teilweise exponiert. Besonders schwierige Passagen sind mit Selten oder Ketten gesichert. Bäche sind unter Umständen über Furten zu passieren. Benutzer von Bergwanderwegen müssen Trittschuh, schwefelfrei und in guter körperlicher Verfassung sein und die Gefahren im Gebirge kennen (Steinschlag, Rutsch- und Absturzgefahr, Wetterumsatz). Vorausgesetzt werden feste Schuhe mit griffiger Sohle, der Witterung entsprechende Ausrüstung und das Mitführen topografischer Karten.

Alpinwanderwege sind anspruchsvolle Bergwanderwege. Sie führen teilweise durch wogeloses Gelände, über Schneefelder und Gletscher, über Geröllhalden, durch Stein- und Schottergraben oder durch Felsspalten mit kurzen Kletterstellen. Bauliche Vorkehrungen können nicht vorausgesetzt werden und beschränken sich allenfalls auf Sicherungen von besonders exponierten Stellen mit Absturzgefahr. Benutzer von Alpinwanderwegen müssen Trittschuh, schwefelfrei und in sehr guter körperlicher Verfassung sein und den Umgang mit Seil und Pickel sowie das Überwinden von Kletterstellen unter Zuhilfenahme der Hände beherrschen. Sie müssen die Gefahren im Gebirge kennen. Zusätzlich zur Ausrüstung für Bergwanderwege werden Höhenmesser und Kompass sowie Seil und Pickel für Gletscherüberquerungen vorausgesetzt.

 Markierung Grenze Wildschutzgebiet

- Verhalten & Respekt**
- Die offiziell markierten Wander- und Bikewege nicht verlassen.
- Kleine Schritte und gleichmässiges Tempo sparen bergauf Kraft und schonen bergab die Gelenke.
- Den Oberkörper beim Abwärtssteigen nie nach hinten lehnen (Rutschgefahr).
- Auch ohne Durst ist Trinken wichtig, denn das Durstgefühl hinkt dem tatsächlichen Flüssigkeitsbedarf hinterher.
- Kein Risiko eingehen bei Schlechtwetterlagen, Unwohlsein (Schwäche) oder anderen Schwierigkeiten.

**Wandershops**  
Carmena Sport +41 81 377 12 05  
Gäster Sport +41 81 378 77 87  
Schmid Sport +41 81 377 25 95



Weitere Informationen zu Wandern findest du unter [arosa.swiss/wandern](https://arosa.swiss/wandern)



### Trailrunning

Die frische Bergluft in der Nase, das grossartige Alpenpanorama von Arosa vor den Augen und natürlicher Untergrund unter den Füßen. In und um Arosa finden sich Laufstrecken für jeden Geschmack. Erkunde beispielsweise die abwechslungsreichen **Helsana Trails**, die anspruchsvolleren Strecken der verschiedenen Laufevents oder entdecke deinen ganz eigenen Lieblingstrail. In Arosa geht es über Wiesen, durch geheimnisvolle Wälder, über aussichtsreiche Hügel und Berge zu wunderschönen Bergseen.

Weitere Informationen und Vorschläge für Trailrunning-Strecken findest du unter [arosa.swiss/trailrunning](https://arosa.swiss/trailrunning)



## Arosa Card

### Angebot für Übernachtungsgäste

Ab einer Übernachtung in einem Arosa-Hotel, einer Ferienwohnung oder auf dem Campingplatz erhältst du die Arosa Card. Damit kannst du zahlreiche Leistungen während des ganzen Aufenthalts kostenlos nutzen. Tagesgäste haben die Möglichkeit, die Aktivitäten einzeln oder im Package zu erwerben.

### Im Angebot inkludiert:

- **Arosa Bergbahnen** (ohne Biketransport)
- **Rhätische Bahn** Strecke Arosa-Lüen-Castiel-Arosa, gemäss Fahrplan (nicht gültig bei Fahrten zur / von Arbeit / Schule sowie An- und Abreise)
- **Arosa Bus**, gemäss Fahrplan
- **Pedalo und Boote** täglich auf dem Obersee
- **Essporthalle** Öffnungszeiten unter [arosa.swiss/essporthalle](https://arosa.swiss/essporthalle)
- **Sellpark** (kostenpflichtiges Mietmaterial CHF 8.00), Öffnungszeiten unter [arosa.swiss/sellpark](https://arosa.swiss/sellpark)
- **Strandbad Untersee** täglich bei schönem Wetter ab 10:00 Uhr geöffnet
- **Schanfigger Heimatmuseum** «Eggahaus», Montag, Mittwoch und Freitag von 14.30 – 16.30 Uhr geöffnet. Im Juli / August auch am Sonntag von 14.30-16.30 Uhr

- **Bike Skill Center** (Übungs Gelände ist kostenlos zugänglich)
- **Driving Range GC Arosa**, täglich von 9:00 – 17:00 Uhr, in der Hochsaison von 8:00 – 18:00 Uhr, Kinder nur in Begleitung Erwachsener, Jetons à CHF 5.00 für 30 Bälle sind im Sekretariat erhältlich. Schläger kostenlos im Sekretariat erhältlich.
- **ChippinGolf** zwischen Prättschlü und Mittelstation Luftseilbahn Arosa-Weisshorn 1. Sektion. Das ChippinGolf Material erhältst du kostenlos bei der der Gästeinformation im Sport- und Kongresszentrum.

- **Ermässiger Eintritt ins Arosa Bärenland** Übernachtungsgäste erhalten gegen Vorweisung der Arosa Card einen ermässigten Eintritt ins Arosa Bärenland.
- **Ermässiger Eintritt Bogenpark Hochwang** Erwachsene CHF 7.50 und Jugendliche ab 12 Jahren CHF 4.00. Die spannend angelegte Stationen des Bogenschietssparks, ausgestattet mit 283-D Tieren, befinden sich oberhalb von St. Peter im Hochwanggebiet. Täglich geöffnet. Reservation erforderlich. Weitere Informationen unter [bogenpark-hochwang.ch](https://arosa.swiss/bogenpark-hochwang.ch)

- **Übernachtungsgäste aus der Ferienregion Arosa** erhalten reduzierte Preise bei diversen Angeboten von Chur Tourismus. Weitere Informationen unter [arosa.swiss/arosacard](https://arosa.swiss/arosacard)
- **Freier Eintritt Viadukt Museum Langwies** Das Viadukt Museum Langwies erzählt die eindruckliche Geschichte des Langwieser Viadukts und der Chur-Arosa-Linie. [viadukt.museum.langwies.ch](https://viadukt.museum.langwies.ch)

### Angebot für Tagesgäste

Du bist einen Tag in Arosa und möchtest trotzdem profitieren? Kaufe dein passendes Package an den unten aufgeführten Verkaufsstellen oder nutze das Angebot auch einzeln vor Ort.

### Packages und Leistungen

- Arosa Bärenland:** Luftseilbahn Arosa-Weisshorn Eintritt Arosa Bärenland i Arosa Bus
- Berg Wandern und Bike:** Arosa & Lenzerheide Bergbahnen Biketransport i Arosa Bus
- Sport und Fun:** Sellpark i Strandbad Untersee Driving Range i Pedalo Obersee ChippinGolf i Arosa Bus

### Verkaufsstellen für die Packages

- Arosa Tourismus, Sport- und Kongresszentrum Arosa:
- Sport und Fun Package, Frischwetter Package,
- Arosa Bärenland Package, Berg Wandern und Bike Package

Arosa Bergbahnen AG, Talstation Luftseilbahn Arosa-Weisshorn: Arosa Bärenland Package, Berg Wandern und Bike Package

Arosa Bergbahnen AG, Talstation Gondelbahn Hörnli-Express: Arosa Bärenland Package, Berg Wandern und Bike Package

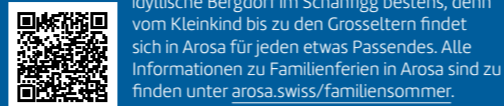
**Einzelangebot**  
Die vielseitigen Angebote können auch als Einzelticket vor Ort erworben werden.

**Mehr als 12 inkludierte Attraktionen für Übernachtungs- und Tagesgäste!**



## Familienerlebnisse

Arosa ist bekannt für sein abwechslungsreiches Angebot für Familien. Gerade für Generationenereignis eignet sich das



### Sommerprogramm 2026

- **Das Sommer-Highlight:** Arosa Card mit den Familienfavoriten Sellpark, Bike Skill Center, Pedalo, Strandbad und Bogenpark Hochwang (weitere Informationen siehe «Arosa Card»)
- **Arosa Bärenland:** Das Tierschutzerebnis für Gross und Klein (weitere Informationen unter [arosa-baerenland.swiss](https://arosa-baerenland.swiss))

- **Bärenbände:** Das Kinderprogramm der Arosa Bärenbände bietet viele abwechslungsreiche Abenteuer in den Sommer- und Herbstferien. Im betreuten Kinderprogramm entdecken die Kinder die Natur in Arosa. Besuchen Politz, Feuerwehr oder die Bäckerin und machen gemeinsam jede Menge Spiel und Spass. Weitere Informationen unter [arosa.swiss/baerenbände](https://arosa.swiss/baerenbände)
- **Übernachtungsgäste aus der Ferienregion Arosa** erhalten reduzierte Preise bei diversen Angeboten von Chur Tourismus. Weitere Informationen unter [arosa.swiss/arosacard](https://arosa.swiss/arosacard)

- **Freier Eintritt Viadukt Museum Langwies** Das Viadukt Museum Langwies erzählt die eindruckliche Geschichte des Langwieser Viadukts und der Chur-Arosa-Linie. [viadukt.museum.langwies.ch](https://viadukt.museum.langwies.ch)

- **Biken:** Kinder und Erwachsene lernen auf spielerische Art und Weise das Erlebnis «Mountainbiken» (weitere Informationen siehe «Biken»)

- **Trainingslager** Eishockey – Tennis – Fussball – Polysport. In Arosa werden Trainingslager in verschiedenen Sportarten angeboten. Kinder können ihre sportlichen Fähigkeiten verbessern und haben Zugang zu einem einzigartigen Freizeitprogramm in der Bergwelt von Arosa. Dank den professionellen Organisatoren erleben die Kinder einen unvergleichlichen Mix aus forderndem Training und spektakulärem Freizeitprogramm unter Gleichgesinnten. Mehr erfahren unter [arosa.swiss/trainingslager](https://arosa.swiss/trainingslager)

- **Themenwege:** Arosa verfügt über zahlreiche Themenwege für Familien. Direkt das kostenlose Themenwege-Büchlein an der Gästeinformation mitnehmen und auf Entdeckungstour gehen.
- **Indoor Funpark Hotel Sunstar:** Auf der Anlage des Hotel Sunstar steht ein attraktiver Indoor Funpark. Dort können sich Kinder mit oder ohne Eltern auf dem Ninja-Warrior-Parcours austoben, Spielgeräte nutzen oder eine spassige Runde bowlen. Weitere Informationen unter [arosa.sunstar.ch](https://arosa.sunstar.ch)

- **Märzflug** Lust auf ein spannendes Märli in ganz besonderer Umgebung? Gemeinsam mit der Bärenbände und der Rhätischen Bahn fährt im Sommer der Märzflug von Arosa nach Langwies und wieder zurück. Auf der gemeinsamen Fahrt besuchen die Kinder spannenden und lehrreichen Geschichten und Maskottchen Jöri ist auch dabei. Weitere Informationen unter [arosa.swiss/marzflug](https://arosa.swiss/marzflug)

- **Arosa Kultur Kinderanlässe** auf der Waldbühne Arosa. Weitere Informationen unter [arosakultur.ch](https://arosakultur.ch)
- **Familienhotels** Die Familienhotels in Arosa richten sich in ihrem Angebot speziell auf Kinder und deren Begleitpersonen aus. Mit dem Hof Maran, dem Sunstar Hotel und dem Faern Arosa Altsen treten drei Hotels aus Arosa als Partnerhotels im Bereich Familien auf – diese sind für einen unbeschwertten und erholsamen Aufenthalt mit der ganzen Familie in Arosa besonders zu empfehlen.



## Kultur

Ob klassische Klänge, mitreissende Darbietungen oder kreative Kurse – die Kultur in Arosa präsentiert Ihnen ein abwechslungsreiches Programm, das alle Facetten der Kultur abdeckt.

### Arosa Kultur

Der Verein Arosa Kultur führt verschiedene kulturelle Veranstaltungen und Festivals, z.B. den Kultursonntag Arosa durch. Von Juni bis August finden an idyllischen Orten (Bergkirchli, Waldbühne...) eine Vielzahl an Veranstaltungen statt. [arosakultur.ch](https://arosakultur.ch)

**Evangelisch-Reformierte Kirchengemeinde Pfaffen Ursula Müller-Wiegi** [arosa-reformiert.ch](https://arosa-reformiert.ch), +41 75 434 39 43

19. Juli 2026, 10 Uhr, Ökumenischer Gottesdienst mit volkstümlicher Live-Musik auf der Legenda-Launch bei der Hörnhütte.

**Kirche Maria Himmelfahrt** Katholische Kirchengemeinde Arosa [himmelfahrt.ch](https://himmelfahrt.ch), +41 81 377 14 41 (Sekretariat: Di+Do 8-12 Uhr)

**Observatorium Tschuggen** Beobachten Sie den Himmel in der Sternenwarte auf dem Tschuggen. Führungen im Observatorium während der ganzen Saison. Termine und weitere Informationen unter [aot-arosa.ch](https://aot-arosa.ch)

**Kulturhaus Schanfigg** Im Kulturhaus Schanfigg treffen sich Einheimische und Gäste zu Vorträgen, Lesungen, Filmabenden und Kunst- und Kulturveranstaltungen. Ausserdem beherbergt das Kulturhaus Schanfigg die einsehbaren Sammlungen der Raetica-Bibliothek und des Kulturarchivs Schanfigg. Offen Donnerstags von 14 bis 17 Uhr oder auf Anfrage. Mehr Informationen zum Programm unter [kulturhaus-schanfigg.ch](https://kulturhaus-schanfigg.ch)

**Heimatmuseum «Eggahaus» (15.6. – 16.10.2026)** Das Heimatmuseum Arosa-Schanfigg zeigt im Eggahaus (erbaut 1550) in Innerarosa die Entwicklung des Winterportortes und der Talschaft auf. Das Heimatmuseum ist jeweils am Montag, Mittwoch und Freitag von 14.30-16.30 Uhr geöffnet. Im Juli / August auch am Sonntag von 14.30-16.30 Uhr.

**Viadukt Museum Langwies (13.6. – 25.10.2026)** Das Viadukt Museum Langwies erzählt die eindruckliche Geschichte des Langwieser Viadukts und der Chur-Arosa-Linie – zweier bautechnischer Meilensteine, die das Schanfigg nachhaltig geprägt haben. Direkt am Bahnhof Langwies gelegen, lädt das Museum dazu ein, in die Welt von Technik und Geschichte einzutauchen. Die Fünf Museums-Stationen legen dafür unterschiedliche kuratorische Schwerpunkte – von der Baugeschichte des Viadukts zu frühen Filmbzeugnissen bis hin zur Bedeutung der Chur-Arosa-Linie für den Tourismuswandel. Mehr Informationen zum Museum und zu den Öffnungszeiten unter [viadukt.museum.langwies.ch](https://viadukt.museum.langwies.ch)

**Walser Kulturtage im Schanfigg (6. – 9.8.2026)** Vom 6. – 9. August 2026 locken die Walser Kulturtage ins wilde Bergtal Schanfigg. Von Arosa aus werden die Streuselungen Strassberg im Fondei, Sapün und Medegen entdeckt. Es warten lebhaft Vorträge zur Walserkultur, Führungen zur Walsergeschichte und allerlei spannende Wasseraktivitäten wie das traditionelle Käsen nach Walser Art.

Die Erlebnisse der Walser Kulturtage lassen sich einzeln oder als Pauschalangebot inkl. Hotelübernachtung buchen. [arosa.swiss/walserkulturtage](https://arosa.swiss/walserkulturtage)



## Bike

**Biketouren** Alle Biketouren, passend auf deine Bedürfnisse in Arosa und im Tal Schanfigg, findest du im Tourenportal von Arosa Tourismus unter [bikeingdom.ch/touren](https://bikeingdom.ch/touren) sowie auf der Panoramakarte für Bikerinnen.

**Highlights**  
Enduro Tour: BikeTicket2RIDE schwarz: Arosa – Chur – Lenzerheide – Arosa  
Genuss Tour: Ochsenalprunde: Arosa – Langwieser Aussicht – Ochsenalp – Rot Tritt – Arosa  
Familien Tour: Flow Runde: Arosa – Mittelstation – Alpenblick – letzter Teil vom Hörnli Trail – Arosa

**Die Besucherplattform** bietet den idealen Ort, um die Bären zu beobachten und das atemberaubende Bergpanorama von Arosa zu geniessen. Verschiedene edukative Elemente vermitteln Wissen zum Thema Tierschutz und Bären und laden zum Verweilen ein. Die Informationen sind sowohl für Erwachsene als auch für Kinder geeignet. Der **Abenteuerweg** mit seinen Hängebrücken und acht Holzplattformen ermöglicht Besuchern zudem einen spektakulären Einblick in die Aussenanlage.

**FÜHRUNGEN**  
Das Arosa Bärenland bietet jeweils am Dienstag um 11:00 Uhr und Donnerstag um 14:00 Uhr öffentliche Führungen ab CHF 20.- an: [arosa-baerenland.swiss/uehrungen](https://arosa-baerenland.swiss/uehrungen)

Weitere Erlebnisse sind das **Bären Minigolf**, der **Erlebnisspielfeld** oder der **Erlebnissweg**. Die Minigolfanlage mit der wohl schönsten Aussicht der Welt erzählt die Geschichte, wie Bären während den Sommermonaten auf Nahrungssuche gehen und sich eine möglichst grosse Fettreserve für die Winterhülle anfransen. Im **Erlebnisspielfeld** «Bärenschule» lernen Kinder, was ein Bärenkind alles können muss – Klettern, Balancieren, Springen, Fallparcours, Lesen und Verstehen. Auf dem **Erlebnissweg Bärenland** entdecken Besucherinnen sechs verschiedene Grossbären und erfahren, wo sie leben und wie gross sie werden. Die Route führt vom Arosa Bärenland zur Kulmwiese. Auf dem Weisshornjüpfel auf 2'653 Meter über Meer gibt es einen **Fotopoint** mit dem **Weisshornbären**. Nehme dir ein Wunschband und binde es auf dem Gipfelplateau dem Arosa Weisshornbären ins Fell. Vergiss nicht, sich dabei etwas zu wünschen.

**Flowtrail «Hörnli Trail»** Der Hörnli Trail ist im Alpenraum einzigartig. Die Länge von 6.8 km und die topografischen Gegebenheiten sind am Hörnli einmalig und prädestiniert für einen Flowtrail, der von praktisch allen Könner-Stufen befahren werden kann. Mehr Informationen finden du unter [arosa.swiss/hornli Trail](https://arosa.swiss/hornli Trail).

**Bikeshops** (Vermietung und Werkstatt)  
AROSABIKE +41 79 284 32 52  
Arosa Bikeschool (Skill Center) +41 81 378 75 00  
Gäster Sport +41 81 378 77 87

**Bikeschulen**  
Arosa Bikeschool +41 81 378 75 00  
ArosabyTinu +41 79 549 99 90  
REMA Bikeschule Arosa +41 79 198 25 14  
SUISSEBIKEGUIDE +41 79 331 08 36

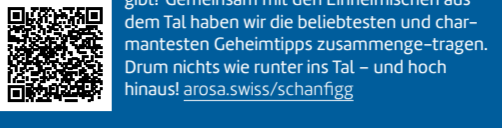
**Bike Hotels**  
Aves Homebase Arosa +41 81 544 98 00  
Faern Aosa Altsen +41 81 378 86 86  
Golf- & Sporthotel Hof Maran Hotel Seehof +41 81 378 51 51  
Mountain Lodge Arosa +41 81 378 84 23  
Postresidenz am See +41 81 382 00 88  
Sunstar Hotel Arosa +41 81 378 77 77  
Valsana Hotel Arosa +41 81 378 63 63

**Skill Center**  
Das Skill Center an der Talstation Hörnli-Express bietet eine Übungsplattform mit entsprechenden Anlegekurven, Wurzel-, Holz- und Steinelementen, welche alle Nutzergruppen an die nötige Bike-Technik führen, um anschliessend den Hörnli Trail oder individuelle Touren im Gebiet geniessen zu können. Kurse können bei den Bikeschulen gebucht werden. Weitere Informationen unter [arosa.swiss/skillcenter](https://arosa.swiss/skillcenter).

**Alles rund um das Biken unter** [arosa.swiss/bike](https://arosa.swiss/bike)

## Entschleunigung

Das Schanfigg erstreckt sich von Arosa bis Chur und von der Plessur im Talgründ bis hoch aufs Mattjischhorn, tief hinein in die malerischen Seitentäler Fondei und Sapün. In diesem wilden Bergtal verbindet sich erlebbarere Kultur, vielfältige Natur und entschleunigter Genuss – ideal für alle, die es gerne unwerfend und doch gemütlich haben. Du planst einen Abstecher ins Tal und fragst dich, was es in und um die Dörfer alles zu erkunden gibt? Gemeinsam mit den Einheimischen aus dem Tal haben wir die beliebtesten und besten und unmarkierten Geheimtipps zusammengetragen. Drum nichts wie runter ins Tal – und hoch hinauf! [arosa.swiss/schanfigg](https://arosa.swiss/schanfigg)



**Dürferweg Schanfigg** Der Dürferweg Schanfigg verbindet die Dörfer auf beiden Talseiten. Die Route führt durch abwechslungsreiche Landschaften mit eindrucklichem Panorama, durch Wiesen und Wälder, über Tobel hinweg, an Malensäns vorbei und nicht zuletzt über zahlreiche Brücken. Das insgesamt 53 Kilometer lange Wanderwegnetz ist gut unterhalten und bestens ausgestattet. So ist von der malerischen Holzbrücke über einfache Etagentouren bis hin zum Dorfsparziergang für jeden Wandertypen etwas dabei. Unterwegs finden sich ausserdem einzelne Klängstationen, die sinnlich die Kulturgeschichte des Tals aufleben lassen. [arosa.swiss/doerferweg](https://arosa.swiss/doerferweg)

**Genuss im Schanfigg** Das Bergtal Schanfigg ist auch für längere Aufenthalte gewappnet. Nebst einheimischer Cuisine und saisonalen Gourmetangeboten findest du zahlreiche Hochburden mit handgemachten Produkten und Spezialitäten. Für alle, die abends müde werden, gibt es gemütliche Übernachtungsmöglichkeiten, die Gross und Klein träumen lassen. [arosa.swiss/genuss-im-schanfigg](https://arosa.swiss/genuss-im-schanfigg)

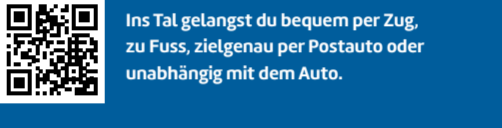
**Infostelle GwafFür Langwies** +41 81 374 22 55  
**Langwies.ch**

**Sportbahnen Hochwang AG** +41 81 374 11 22  
**hochwang.ch**

**Infostelle Dorf laden Peist** +41 81 374 12 49  
**peist.ch**

**Infostelle Dorf laden St. Peter** +41 81 374 11 16

**Ins Tal gelangst du bequem per Zug, zu Fuss, zielgenau per Postauto oder unabhängig mit dem Auto.**



**Alle Veranstaltungen in Arosa und im Tal Schanfigg auf einen Blick** [arosa.swiss/veranstaltungenkalender](https://arosa.swiss/veranstaltungenkalender)



**Alle Veranstaltungen in Arosa und im Tal Schanfigg auf einen Blick** [arosa.swiss/veranstaltungenkalender](https://arosa.swiss/veranstaltungenkalender)



**Gastronomie**  
Was darfst es heute sein? Ein ausgiebiger Brunch auf der Sonnenterrasse, ein GaultMillau Menu oder lieber ein gemütliches Essen in der heimeligen Stube? Die Gastronomen der Restaurants in und um Arosa verwöhnen dich mit heimischen Produkten, einer vielfältigen Auswahl und ganz viel Herzblut für grossartige Genussmomente. Lasse dich verzaubern!

**Restaurants im Dorf**  
Arosa ist bekannt für ein grosses und äusserst vielseitiges Kulinarikangebot. Im Dorf findest du von der Steinofenpizza, dem Gaumittelmeer, regionalen Spezialitäten oder einem heimeligen Käsefondue alles, was das Herz begehrt, und den Gaumen verwöhnt. Moderne und ausgefallene Küchenkonzepte laden Feinschmecker ebenso ein, wie klassische Restaurants und ein Angebot, das regionale Küche und internationale Kochkunst vereint.

**Bergrestaurants**  
Das Berggastro-Angebot in Arosa kann sich sehen lassen. Zahlreiche Hütten bieten weit mehr als eine einfache Einkehrgelegenheit während der Wanderung oder einem Tag im Schnee. Heimische Spezialitäten und stärke Klassiker werden ebenso angeboten wie spezielle Anlässe wie (Sonntags-) Brunch oder Grillerebnisse. In Kombination mit atemberaubenden Panorama-Aussichten sind die Bergrestaurants auf jeden Fall einen Besuch wert.

**Restaurants im Tal**  
Die Strecke Chur – Arosa hat auch in puncto Kulinarik einiges zu bieten. Einheimische Cuisine und saisonale Gourmetangebote laden zu einem Zwischenstopp oder Abstecher ins Schanfigg ein. Geheimtipp: Entlang der Schanfiggerstrasse und bei einzelnen Bauernhöfen gibt es liebevoll und von Hand zubereitete Lebensmittel. [arosa.swiss/genuss-im-tal](https://arosa.swiss/genuss-im-tal)

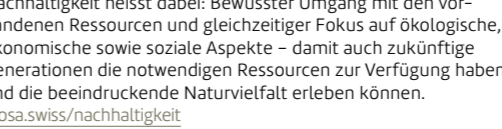
**Bärenbäke-Schatzsuche**  
Die Bärenbäke-Schatzsuche bietet allen Altersklassen ein spannendes Bike Erlebnis in Arosa. Auf den drei Routen mit unterschiedlichen Schwierigkeitsstufen sind neben der Kondition auch für geübte Bikerinnen.

**Bikeschulen**  
Arosa Bikeschool +41 81 378 75 00  
REMA Bikeschule Arosa +41 79 198 25 14  
SUISSEBIKEGUIDE +41 79 331 08 36

**Bike Hotels**  
Aves Homebase Arosa +41 81 544 98 00  
Faern Aosa Altsen +41 81 378 86 86  
Golf- & Sporthotel Hof Maran Hotel Seehof +41 81 378 51 51  
Mountain Lodge Arosa +41 81 378 84 23  
Postresidenz am See +41 81 382 00 88  
Sunstar Hotel Arosa +41 81 378 77 77  
Valsana Hotel Arosa +41 81 378 63 63

**Skill Center**  
Das Skill Center an der Talstation Hörnli-Express bietet eine Übungsplattform mit entsprechenden Anlegekurven, Wurzel-, Holz- und Steinelementen, welche alle Nutzergruppen an die nötige Bike-Technik führen, um anschliessend den Hörnli Trail oder individuelle Touren im Gebiet geniessen zu können. Kurse können bei den Bikeschulen gebucht werden. Weitere Informationen unter [arosa.swiss/skillcenter](https://arosa.swiss/skillcenter).

**Alles rund um das Biken unter** [arosa.swiss/bike](https://arosa.swiss/bike)



## Arosa Tipps

Arosa hat neben atemberaubenden Naturerlebnissen noch viel mehr zu bieten. Hier findest du ein paar Vorschläge für deinen Aufenthalt.

- **Sportliche Betätigung**
- **Golf-Schnupperkurs**, ab zwei Personen, je CHF 90.00, jede weitere Person plus CHF 20.00. Dauer 80 Minuten (inkl. Instruktion, Rangeefer und Schläger). Anfrage gerne per Mail oder Telefon. [info@golf.arosa.ch](mailto:info@golf.arosa.ch), +41 81 377 42 42

- **Trottinetfahren**  
Erkunde Arosa auf zwei Rädern stehend und geniesse die gemütlichen Abfahrten mit Zwischenhalten bei den Restaurants am Wegesrand.

- **Indoor- und Outdoor-Tennisplätze**  
Ob in Innerarosa, Maran oder im Dorfzentrum. Greife zum Schläger.

Weitere Informationen unter [arosa.swiss/sommer](https://arosa.swiss/sommer)

**Wellness**  
Lasse die Seele baumeln, geniesse entspannende Massagen oder gönne dir eine schöne Pflegebehandlung. Totale Entspannung und Ruhe findest du in verschiedenen Wellness-Einrichtungen.

- Bergbahn
- Wanderung
- Bergwanderweg
- Alpinwanderweg
- Weg mit geländegängigem Kinderwagen begehbar
- signifizierte und nummerierte Wanderroute
- 2 Seen Wanderung zum Älplisee und Schwellisee
- Bärenland Erlebnisweg
- KrimiSpass (Krimi Nr. 2)
- Dörfweg Schanfligg
- Flower Walks
- Glückssteintrail
- Ricola Erlebnisweg
- 4 Seen Wanderung zum Untersee, Stausee, den beiden Prättschseen und dem Scheideggseeil
- Eichhörnlweg Arosa
- 4 Seen Wanderung zum Untersee, Stausee, Grüenseel und Alteinsee
- Naturkundlicher Wanderweg Isel
- Märlweg Langwies
- Klanginstallation
- Feuerstelle
- Panorama-Aussichtspunkt
- Wasserfall
- Sehenswürdigkeit
- Viadukt / Brücke
- Strandbad / Freibad
- Ruderboot / Pedalo
- Golf / Minigolf / ChippinGolf
- Pumptrack / Skill Center
- Alpengarten
- Camping
- Spielplatz
- Seilpark
- Trottinett
- Bogenpark Hochwang
- Restaurant / Beiz
- Sennerei
- Schutzhütte
- Information
- Evangelische Kirche / Katholische Kirche
- Defibrillator
- Parkplatz / Parkhaus
- Postauto / Nostalgie Postauto
- Arosa Bus
- Rhätische Bahn / Eisenbahn (SBB)



## Highlight-Touren

- 5 Innerarosa – Schwellisee – Innerarosa**  
 Ausgangspunkt: Innerarosa  
 Endpunkt: Innerarosa  
 Länge: 4,6 km  
 Höhendifferenz: ± 88 m  
 Höchster Punkt: 1937 m ü.M.  
 Marschzeit: 1h 15 min  
 Kondition:
- 8 Arosa – Langwieser Viadukt**  
 Ausgangspunkt: Arosa Untersee  
 Endpunkt: Langwies  
 Länge: 6,8 km  
 Höhendifferenz: ± 431 m  
 Höchster Punkt: 1652 m ü.M.  
 Marschzeit: 1h 58 min  
 Kondition:
- B Bärenland Erlebnisweg**  
 Ausgangspunkt: Mittelstation  
 Endpunkt: Arosa Kulm  
 Länge: 2,3 km  
 Höhendifferenz: ± 170 m  
 Höchster Punkt: 2'018 m ü.M.  
 Marschzeit: 40 min  
 Kondition:
- D Dörfweg Schanfligg 5 Etappen**  
 Arosa – Langwies – Fatsché – Calfreisen – Praden – Luen – Molins – Tschiertschen  
 Ausgangspunkt: Arosa Bahnhof  
 Endpunkt: Tschiertschen  
 Länge: 53,5 km  
 Höhendifferenz: ± 1138 m  
 Höchster Punkt: 2'178 m ü.M.  
 Marschzeit: 18 h 45 min  
 Kondition:
- In kürzere Einzelstrecken aufteilbar:**
  - H Ricolaweg**  
 Ausgangspunkt: Maran  
 Endpunkt: Mittelstation  
 Länge: 2,6 km  
 Höhendifferenz: ± 146 m  
 Höchster Punkt: 2'007 m ü.M.  
 Marschzeit: 45 min  
 Kondition:
  - J 4-Seen-Wanderung**  
 Obersee – Unterer Prättschsee – Scheideggseeil – Oberer Prättschsee  
 Ausgangspunkt: Bahnhof Arosa  
 Endpunkt: Bahnhof Arosa  
 Länge: 10,5 km  
 Höhendifferenz: ± 360 m  
 Höchster Punkt: 2'098 m ü.M.  
 Marschzeit: 3h 10 min  
 Kondition:
  - K Eichhörnlweg**  
 Der Eichhörnlweg kann aus beiden Richtungen erlebt werden. Auch für Sehbehinderte geeignet.  
 Ausgangspunkt: Maran / Arosa Dorf  
 Endpunkt: Maran / Arosa Dorf  
 Länge: 1,7 km  
 Höhendifferenz: ± 102 m  
 Höchster Punkt: 1'860 m ü.M.  
 Marschzeit: 36 min  
 Kondition:
  - 766 Arosa Weisshorn**  
 Ausgangspunkt: Arosa Bärenland  
 Endpunkt: Innerarosa  
 Länge: 9,3 km  
 Höhendifferenz: ± 812 m  
 Höchster Punkt: 2'649 m ü.M.  
 Marschzeit: 4 h 22 min  
 Kondition:
  - 768 Arosa – Ochsenalp Rundtour**  
 Ausgangspunkt: Arosa Bahnhof  
 Endpunkt: Arosa Bahnhof  
 Länge: 14 km  
 Höhendifferenz: ± 400 m  
 Höchster Punkt: 2'137 m ü.M.  
 Marschzeit: 4 h 45 min  
 Kondition:
- Wanderwege am Berg**
  - Arosa Bärenland – Maraner Hauptji – Maran ⌚ 2 h 30 min
  - Hörnli Bergstation – Urdental – Parpaner Rothorn ⌚ 2 h 20 min
  - Prättschi – Mittelstationen – Innerarosa ⌚ 1h 37 min
  - Brüggli Innerarosa – Tschuggenhütte – Brüggli Innerarosa ⌚ 1 h 4 min
  - Arosa – Furggaalp – Grüenseel – Arosa ⌚ 2 h 19 min
  - Strassberg – Grünsee – Durannapass – Strassberg ⌚ 2 h 30 min
  - Schweizmobil Routen
    - 35 Wälsbergweg (4 Etappen: 16 / 17 / 18 / 19) ⌚ 20 h
    - E Jakobsweg Davos Dorf – Langwies ⌚ 5 h
    - F Jakobsweg Langwies – Tschiertschen ⌚ 4 h 22 min
    - G Mittelbünden Panoramaweg (2 Etappen) Lenzerheide – Arosa – Schanfligg – Davos ⌚ 15 h 7 min
    - 75 Schanfligger Höhenweg (6 Etappen) Chur – Tschiertschen – Arosa – Sapün – Fondel – Hochwang – Chur ⌚ 27 h 20 min
    - 767 Altein Schiesshorn ⌚ 5 h 19 min
- Themenwege**
  - A 2 Seen Wanderung Älplisee und Schwellisee ⌚ 2 h 30 min
  - E KrimiSpass Arosa (Krimi Nr. 2) ⌚ 2 h 30 min
  - F Flower Walks ⌚ 2 h 17 min
  - G Glückssteintrail ⌚ 1 h 26 min
  - L 4 Seen Wanderung Untersee – Stausee – Grüenseel – Alteinsee ⌚ 5 h 50 min
  - M Naturkundlicher Wanderweg Isel ⌚ 1 h 25 min
  - N Märlweg Langwies ⌚ 55 min



Weitere Informationen unter [arosa.swiss/wandertouren](http://arosa.swiss/wandertouren)